



Pan
Zbigniew Rudyk
Radny Rady Miejskiej
w Lęborku

Dotyczy: interpelacji z dnia 19.10.2021r.

W odpowiedzi na Pana interpelację w sprawie umowy zawartej w dniu 16.02.2021r. na wykonanie iluminacji dwóch fragmentów murów obronnych w Lęborku w trybie zaprojektuj i wybuduj, za kwotę 55 350,00zł brutto informuję, że zadanie obejmuje opracowanie dokumentacji projektowej wraz z wybudowaniem zaprojektowanego oświetlenia iluminacyjnego z materiałów Wykonawcy.

Zakres zamówienia obejmuje wykonanie dokumentacji projektowo-kosztorysowej oświetlenia iluminacyjnego dwóch fragmentów zabytkowych murów obronnych (odrębnie dla każdej linii):

I. przy ul. Korczaka (ekspozycja od strony Al.Wolności, działka nr 381 obr.3),
II. przy ul. Derdowskiego (ekspozycja od strony ul. Kossaka, działka nr 405/3 obr.3) wraz z wykonaniem:


- map do celów projektowych,
 - kosztorysów inwestorskich,
 - przedmiarów robót,
 - specyfikacji technicznych wykonania i odbioru robót budowlanych,
- oraz uzgodnieniem inwestycji, w tym lokalizacji szaf oświetleniowych z Wojewódzkim Konserwatorem Zabytków i uzyskaniem ostatecznych decyzji pozwoleń na budowę oraz wykonaniem robót budowlanych i geodezyjnym wytyczeniem obiektów w terenie.

Wykonawcą jest Energa Oświetlenia Sp. z o.o. Termin realizacji – do dnia 16.02.2022r.

Załączam projekty zagospodarowania terenu obrazujące lokalizację iluminacji.

Do wiadomości:

1. Sekretarz Miasta
2. Biuro Rady Miejskiej
3. Wydz. RI a/a

Z poważaniem

BURMISTRZ MIASTA
Witold Namyślaś







woj. pomorskie
 pow. lęborski
 m. Lębork - identyfikator 220801_1
 obr. 3 - identyfikator 0003
 dz. 394, 401, 402/2 - wg. zakresu
 ul. Derdowskiego, Chodukiewiczza
 ID: 6640.129.2021
 Układ współrzędnych XY - "2000 strefa 6"
 Układ wys.: Amsterdam 2007 - PL-EVRF2007-NH
 ----- zakres opracowania
 stan aktualizacji na dzień: 03. luty 2021 r.
 data opracowania mapy: 05. luty 2021 r.

Wykonanie niniejszej mapy nie było poprzedzone
 odszukaniem znaków granicznych oraz ustaleniami
 dotyczącymi ewentualnych służebności gruntowych
 obciążających grunty położone w granicach
 inwestycji budowlanej.

Przebieg granic oraz użytków gruntowych
 pozyskano z bazy PZGiK i jest aktualny
 na dzień wykonania pomiaru.

Nie wyklucza się istnienia w terenie również
 urządzeń podziemnych dla których brak było
 informacji branżowych i nie zostały odnalezione
 w czasie inwentaryzacji geodezyjnej i pomiaru
 sytuacyjno - wysokościowego.

LEGENDA

	proj. słup oświetleniowy z oprawą oświetleniową
	proj. linie kablowe nN-0,4kV YKY 3x6 ozn. L=x/y (m), gdzie x - dł. trasowa, y - dł. całkowita kabla
	proj. rury osłonowe Ø110 DVR110 (nieopisana)
	proj. uziemienie słupa

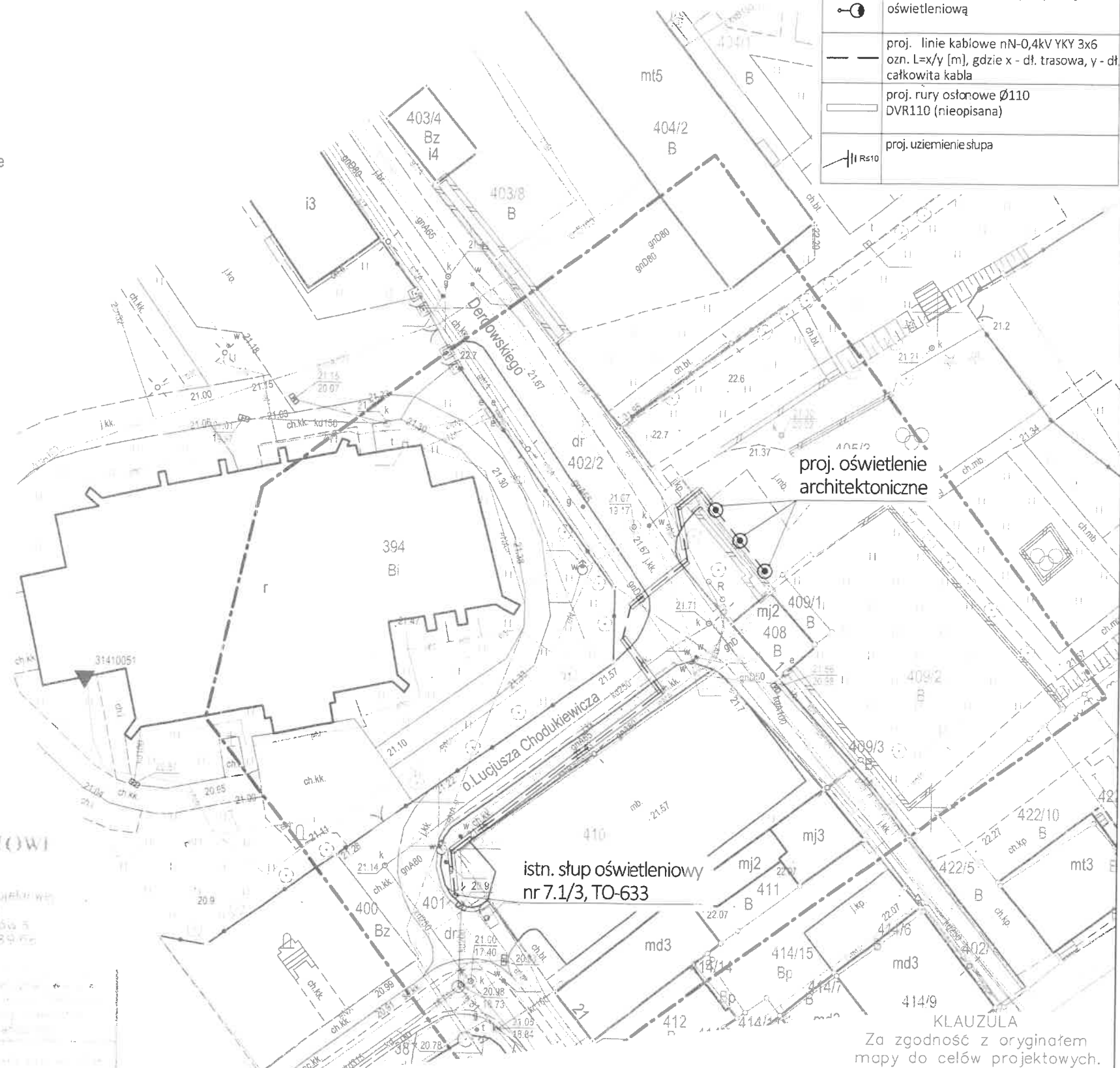
Mapa do celów projektowych
 SKALA 1 : 500

Sporządzona na podstawie kopii mapy zasadniczej
 oraz pomiaru uzupełniającego przeprowadzonego w m-cu lutym 2021 r.
 Wykonawca: Przedsiębiorstwo Usług Geodezyjnych "SURVEYOR" w Lęborku

kier. rob. geod. upr. Dariusz Białoskórski Nr Upr. 12327; zakres 1 i 2

PRZEDSIĘBIORSTWO USŁUG GEODEZYJNYCH
SURVEYOR
 Białoskórski & Górcott
 44-300 LĘBORK ul. Armii Krajowej 33a
 tel. fax 7-59 857 26 30 9-502 644 60
 e-mail: biuro@surveyor.pl

[Handwritten signature]



STAROSTWO POWIATOWE
 w LĘBORKU

Wydział Geodezji
 Zespół Działania Dokumentacji Projektowej
 dla Powiatu Lęborskiego
 44-300 LĘBORK ul. Cieszyńskich 5
 tel. 759 852 18 73 / 759 857 39 95

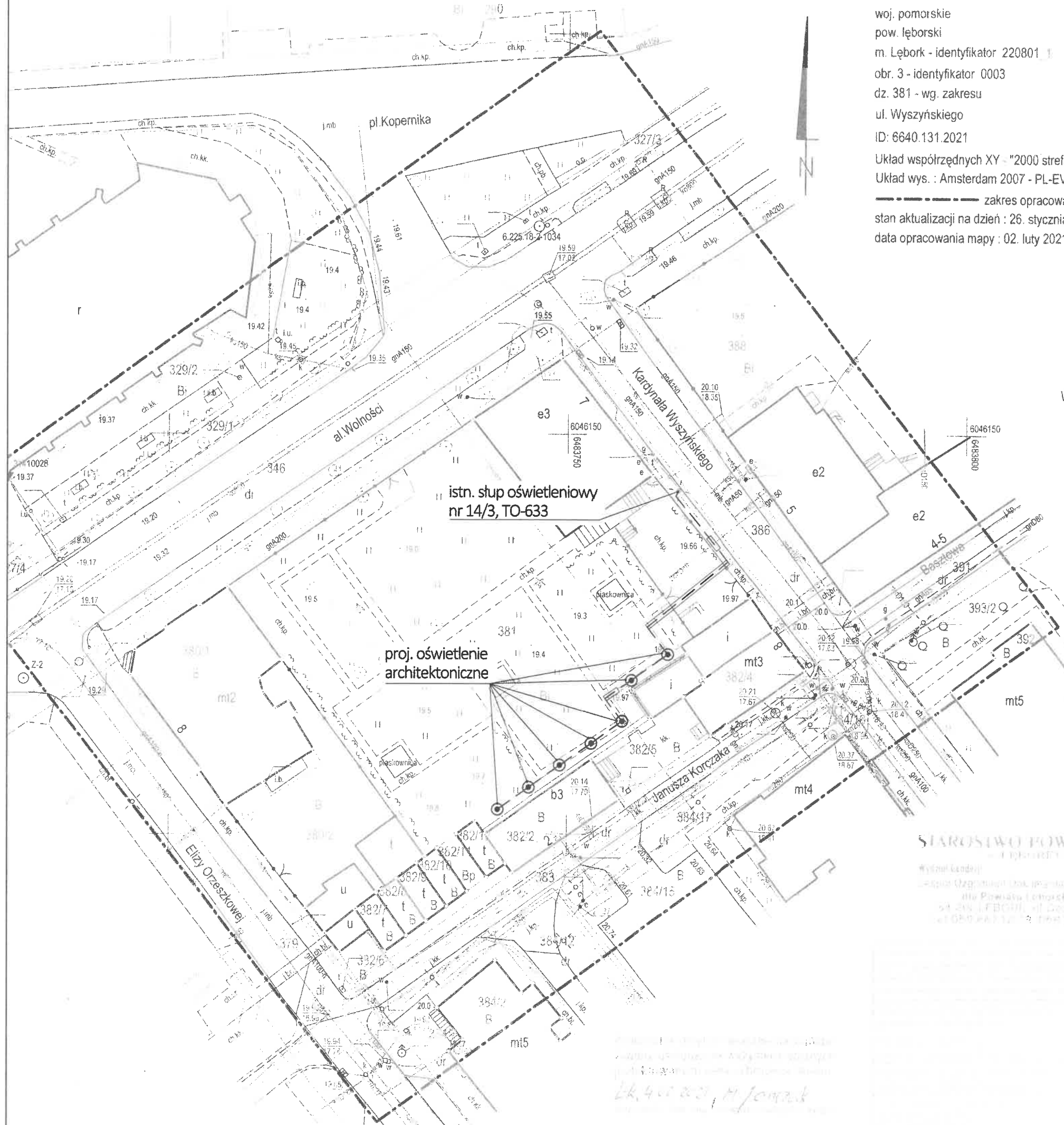
Wzrost: 2021 2 6 8	
10.02.2021	
M. Januszek	

W obszarze objętym opracowaniem mapy
 zawiera usytuowanie wszystkich ważnych
 projektowanych elementów uzbrojenia terenu

L-k, 10.02.2021, M. Januszek
 inżynier geodezyjny, upr. 12327, zakres 1 i 2

Jednostka projektowa: Energa GRUPA ORLEN Oświetlenie Energa Oświetlenie Sp. z o.o. ul. Rzemieślnicza 17/19, 81-855 Sopot		Opracował: mgr inż. Łukasz Foltyn			
Inwestor: Gmina Miasta Lębork ul. Armii Krajowej 14 84-300 Lębork		Projektował: mgr inż. Rafał Gruchała-Węsierski		Specjalność: INSTALACYJNA POM/0169/PWBE/17	
		Sprawdził: mgr inż. Rafał Jędras		Specjalność: INSTALACYJNA POM/0185/PBE/17	
Adres inwestycji: Lębork, dz. nr 401, 402/2, 405/3 obrab. 0003		Nazwa projektu: Budowa iluminacji fragmentu murów obronnych przy ul. Dedowskiego			
		Nazwa rysunku: Projekt zagospodarowania terenu.			
Numer projektu:	Faza projektu:	Data:	Skala:	Numer rysunku:	
	PB	05.2021	1:500	1	

KLAUZULA
 Za zgodność z oryginałem
 mapy do celów projektowych.



woj. pomorski
 pow. lęborski
 m. Lębork - identyfikator 220801
 obr. 3 - identyfikator 0003
 dz. 381 - wg. zakresu
 ul. Wyszyńskiego
 ID: 6640.131.2021
 Układ współrzędnych XY - "2000 strefa 6"
 Układ wys. : Amsterdam 2007 - PL-EVRF2007-NH
 ————— zakres opracowania
 stan aktualizacji na dzień : 26. stycznia 2021 r.
 data opracowania mapy : 02. luty 2021 r.

Wykonanie niniejszej mapy nie było poprzedzone odszukaniem znaków granicznych oraz ustaleniami dotyczącymi ewentualnych służebności gruntowych obciążających grunty położone w granicach inwestycji budowlanej.
 Przebieg granic oraz użytków gruntowych pozyskano z bazy PZGIK i jest aktualny na dzień wykonania pomiaru.
 Nie wyklucza się istnienia w terenie również urządzeń podziemnych dla których brak było informacji branżowych i nie zostały odnalezione w czasie inwentaryzacji geodezyjnej i pomiaru sytuacyjno - wysokościowego.
 W zakresie opracowania mapy znajdują się prawem chronione punkty osnowy geodezyjnej: 6.225.18-2-1034

**Mapa do celów projektowych
 SKALA 1 : 500**

Sporządzona na podstawie kopii mapy zasadniczej oraz pomiaru uzupełniającego przeprowadzonego w m-cu styczniu 2021 r.
 Wykonawca: Przedsiębiorstwo Usług Geodezyjnych "SURVEYOR" w Lęborku
 kier. rob. geod. upr. Dariusz Białokórski Nr Upr. 12327; zakres 1 i 2

**PRZEDSIĘBIORSTWO USŁUG GEODEZYJNYCH
 »SURVEYOR«**
 Białokórski & Gorloff
 84-300 LĘBORK, ul. Armii Krajowej 32/6
 tel./fax 0-59 862 88 30, 0-502 541 667
 REGON 770619237 NIP 541 10102-884

[Handwritten signature]

istn. stóp oświetleniowy nr 14/3, TO-633

proj. oświetlenie architektoniczne

STAROSTWO POWIATOWE
 w Lęborku
 Wydział Geodezji
 ul. Powiatowa 10, 84-300 Lębork
 tel. 059 862 88 30, 0502 541 667

[Handwritten notes]
 Lk 400 001, H. Jankowski

[Handwritten notes]
 02.02.2021
 M. Jankowski

Jednostka projektowa

 OŚ
 ul. Rze
 Inwestor:
 ul. A
 Adres inwestycji:
 Lębork, dz. nr 381
 obręb 0003